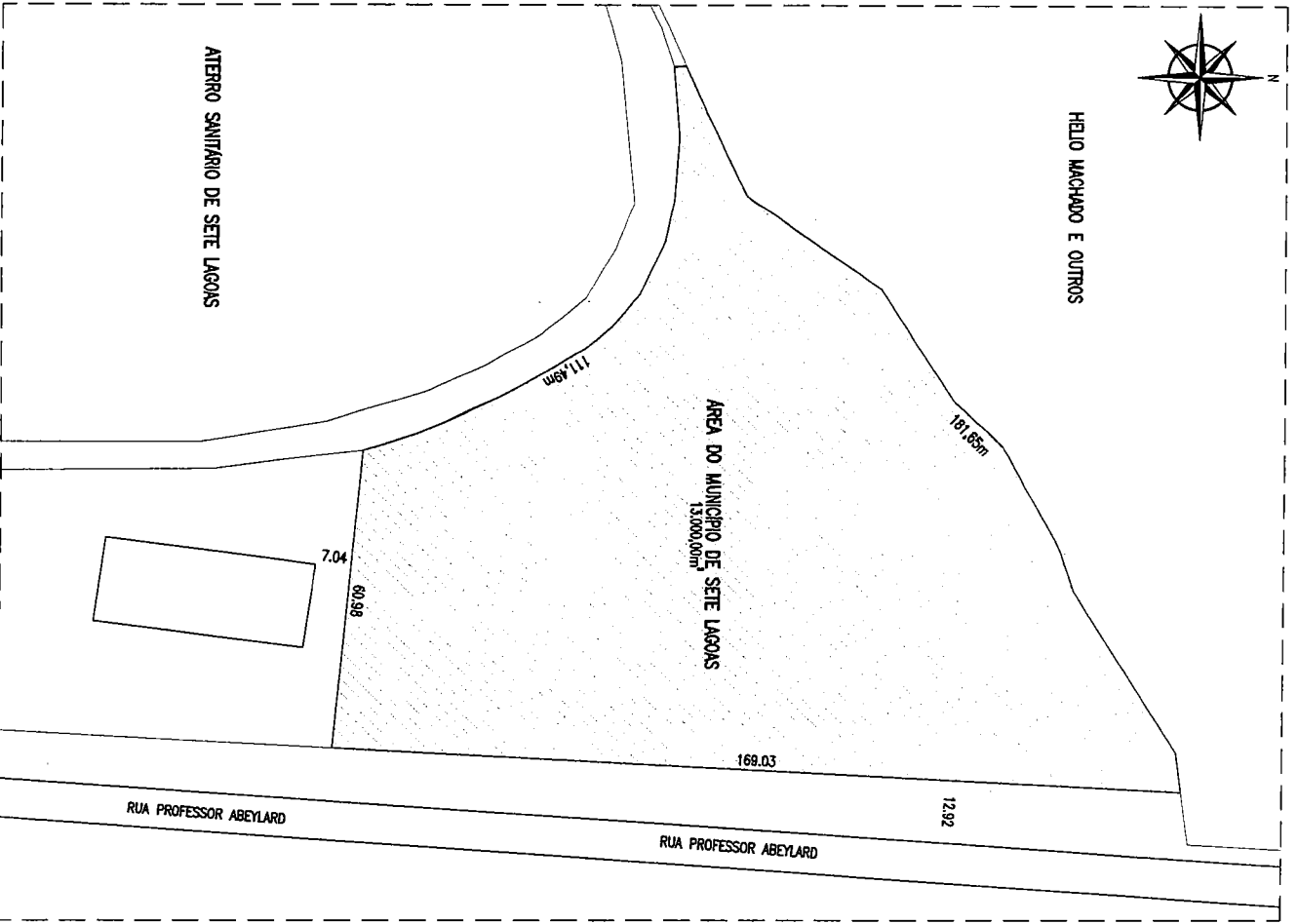



HELIO MACHADO E OUTROS



PLANTA DO TERRENO
escala 1:10




NO CASO CONTRARIO, A PERMISSÃO DE USO DESTA ÁREA



MEMORIAL DESCRITIVO

AREA DO MUNICIPIO DE SETE LAGOAS DESTINADA A PERMISSÃO DE USO, AREA TOTAL: 13.000,00m²
 FRENTE: 169,03 METROS CONFRONTANDO COM RUA PROFESSOR ABEYLARD.
 LADO DIREITO: 60,98 METROS CONFRONTANDO COM PROPRIEDADE DO ATERRO SANITARIO DE SETE LAGOAS.
 LADO ESQUERDO: 181,65 METROS CONFRONTANDO COM PROPRIEDADE DE HELIO MACHADO E OUTROS.
 FUNDOS: 111,49 METROS CONFRONTANDO COM PROPRIEDADE DO ATERRO SANITARIO DE SETE LAGOAS.

CROQUIS DE TERRENO

 <p>SECRETARIA DE OBRAS, SEGURANÇA TRABALHO E TRANSPORTE</p>	
PROPRIETARIO: MUNICIPIO DE SETE LAGOAS	CNPJ: 24.996.968/0001-22
REQUERENTE: SETOR DE PATRIMONIO	Nº DO OFICIO:
FINALIDADE: CROQUIS PARA FINS DE PERMISSÃO DE USO	DATA: 13/12/2023
ENDEREÇO: RUA PROFESSOR ABEYLARD	BAIRRO: N/E
CIDADE: SETE LAGOAS	ESCALAS: 1/10
RESPONSÁVEL TÉCNICO:	DESENVOLVIMENTO:
 NATÁLIA DE ANDRADE/CREA 60660/D ORDENADOR DE ACOMPANHAMENTO DE OBRAS E ENGENHARIA	 FELIPE BARBOSA